






Parcours pédestres Pierre LAVE

*Membre du Conseil des Aînés de Rixheim
de 2009 à 2024*

3 Circuit Vignoble

-  Distance : 3,6 km / environ 1 h 20
-  Parking de départ : Rue Basse devant le stand de tir
-  Balisage : n°3 « Vignoble »
-  Niveau 2 : moyen
-  Dénivelé : modéré

Le parcours :

A partir du stand de tir **1**, descendre la rue Basse sur une dizaine de mètres **2** et monter sur la droite la rue des Pommiers, puis la rue du Vignoble jusqu'au bout de la partie urbanisée.

Continuer tout droit sur le chemin montant le long des vignes **3**. Un magnifique point de vue s'offre à vous sur l'aérodrome, le stade nautique, la forêt de la Hardt et au loin la Forêt Noire.

Emprunter le 1^{er} chemin à droite qui mène vers le Verger École. Passer devant le bel abri avec une table d'orientation **4** érigée par les arboriculteurs de Rixheim.

Suivre le chemin qui tourne à gauche. Après quelques mètres continuer tout droit et ne pas suivre le chemin vers la droite.

Au bout du chemin tourner à gauche, puis le chemin à droite à 100 mètres environ pour monter au Réservoir que nous laissons sur notre gauche **5**.

Continuer à droite en passant devant l'original jardin de Lise, puis les vignes, avec une vue panoramique (par beau temps) à 360°, à gauche Bâle et Habsheim, et au loin les Vosges avec le Grand Ballon et son radar (sphère).

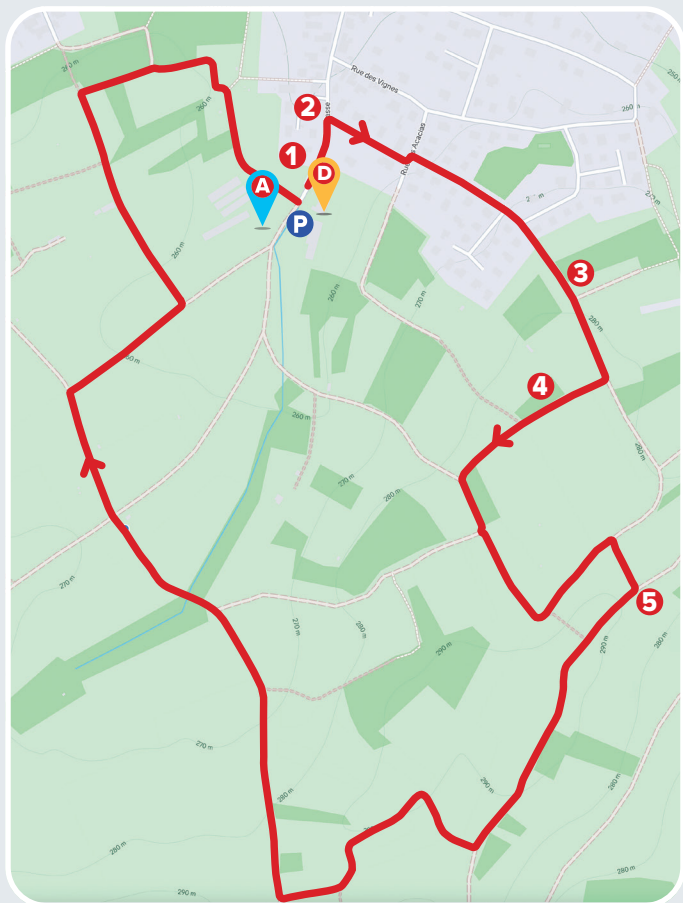
Un peu plus loin sur la gauche, par-dessus les vallons, un autre point de vue sur Bad-Bellingen et la Forêt-Noire, le Jura et les Alpes suisses.

A la prochaine bifurcation, au niveau des ruchers de chez « l'Apiculteur » prendre à droite puis à gauche.

Après le chemin en zig-zag bifurquer à droite sur un chemin en pente descendante, avec vue sur le massif vosgien. Plus loin, prendre le premier chemin à droite. Un peu plus haut, à la bifurcation près du calvaire, rester sur le chemin tout droit

Plus loin, prendre le 1^{er} chemin à droite, puis le chemin à gauche qui monte vers l'antenne.

Au sommet, continuer toujours tout droit sur le sentier. A la prochaine bifurcation prendre à droite et rejoindre le parking de départ.



La partie historique

1 Depuis 1976, la société de tir Victoria, fondée en 1899, s'exerce au tir sur l'emplacement d'une ancienne glaisière qui fournissait la matière première à la tuilerie de Rixheim installée près de la gare. Le chalet de l'association de tir fut inauguré en 1979. Un peu plus haut, se trouvait un étang alimenté par un ruisseau descendant de la colline. Il portait le nom de Neuweiher car il fut aménagé après le grand étang situé dans la rue de l'Étang. Il servait de réserve d'eau aux pompiers pour la partie basse du village, appelée l'Unterdorf. La rue Basse portait d'ailleurs longtemps le nom de Neuweihergasse. Cet étang disparut au début des années 1960.



L'ancien étang, appelé Neuweiher, situé au bout de la rue Basse autrefois dénommée Neuweihergasse

2 Ce quartier de la rue Basse était autrefois appelé « Lumpazepfel ». L'origine de de cette expression qui signifie « un bout de chiffon » proviendrait du fait qu'autrefois, les promeneurs du dimanche qui fréquentaient les collines de Rixheim pouvaient s'arrêter devant les maisons qui accrochaient un chiffon sur leur façade et y boire du bon vin de Rixheim. Selon une autre version, ce quartier au bout du village aurait été le coin des ivrognes car les soirées y étaient très arrosées (« Lumpa » désigne alors l'ivrogne et « Zepfel », le bout du village).

3 La rue du Vignoble, les quelques vignes encore existantes dans la colline rappellent que Rixheim était autrefois une commune viticole très importante, tout comme Habsheim. De nombreuses institutions ecclésiastiques (l'abbaye de Lucelle, la

paroisse réformée Saint-Etienne de Mulhouse, l'Ordre Teutonique) possédaient des vignes sur le ban de Rixheim. La crise du phylloxera à la fin du 19^e siècle amorça le déclin du vignoble rixheimois. Sa superficie passa de 253 ha en 1740 à 142 ha en 1895 et il fallut faire appel à des plants américains. Dans la Grand'Rue, Jacques Lévy-Zivi (1845-1916) s'était spécialisé dans l'importation de ces pieds américains et il tenait une école de taille de vigne très renommée. Lors des vendanges, ce viticulteur souvent primé, employait jusqu'à 60 vendangeurs.



En 1900, le grand viticulteur Jacques Lévy-Zivi devant sa maison située dans la Langegasse (aujourd'hui 78 Grand'Rue Pierre Braun)

4 La table d'orientation située dans l'abri de la Société d'Arboriculture de Rixheim-Eschentzwiller a été installée lors de la Journée citoyenne du 29 octobre 2016.

5 Derrière le nouveau réservoir se situe l'ancien réservoir construit en 1931 par le syndicat d'eau des communes de Rixheim et de Habsheim au sommet de la colline de l'Alsburg. L'eau puisée dans la nappe phréatique au niveau de la Hardt était remontée jusqu'au réservoir pour être ensuite distribuée dans les deux communes qui profitèrent ainsi d'un réseau d'eau courante avant d'autres villages du secteur comme Eschentzwiller qui dut attendre 1956. Depuis 1993, l'ancien réservoir est surmonté d'une antenne relais de téléphonie mobile.